

RADIOGRAFIA DEL BARRI LA MINA AMB MIRADA D'INFÀNCIA

GUIA D'ACTIVITATS

Què entenem per espai públic?

Els carrers, les places i els equipaments públics conformen l'espai públic del barri. Un espai de trobada de la ciutadania on es desenvolupa la vida social i comunitària, i la seva configuració i l'estat de manteniment té una gran rellevància perquè aquest esdevingui un espai col·lectiu, accessible, de convivència i socialització.

Volem que l'espai públic del barri La Mina és construeixi a partir de la participació col·lectiva, escoltant i resolent les necessitats de la comunitat per facilitar el dia a dia de totes les persones.

I per això, es necessita la implicació de la comunitat, les entitat i l'administració local incorporant una mirada amable cap a la infància, adolescents i joves que garanteixi els seus drets. Perquè una ciutat amable amb els més petits és una bona ciutat per totes les persones.

Què és una radiografia de barri?

El Projecte educatiu de barri pebMINA proposa un anàlisi complet del barri a través de les aportacions de la comunitat en relació als drets dels infants, amb la intenció d'elaborar una radiografia participativa basada en la percepció de les veïnes mitjançant espais de trobada amb infants, adolescents, joves i famílies que reculli les necessitats detectades i les millores que es plantegen des de la comunitat.

Vol ser una eina per mesurar la qualitat de vida i presentar reivindicacions pel compliment dels drets dels infants, i a l'hora sensibilitzar sobre la convivència i el civisme recuperant la capacitat d'incidència de la comunitat en la transformació del barri La Mina.

En l'elaboració de les activitats d'aquesta guia han participat l'Associació Casal Infantil La Mina, el Casal dels Infants, ASB i Salesians Sant Jordi – PES La Mina, i l'acció està coordinada per totes les participants de l'Àmbit 2 Atenció Socioeducativa del Projecte Educatiu de Barri pebMINA.

Qui pot participar?

Aquesta guia està dissenyada per ser dinamitzada per les diferents entitats i serveis participants.

Volem arribar a recollir el màxim de veus i punts de vista. Poden participar persones de totes les edats que visquin o treballin al barri.

Què volem aconseguir?

Amb tota la informació recollida es consensuarà un **Manifest per millorar les vides i els drets dels infants, adolescents i joves del barri La Mina** amb el que volem fer arribar conclusions i propostes als responsables polítics comptant amb el recolzament de les entitats i serveis signants.

Perquè tots les infants tenim un drets i s'han de garantir i per això necessitem que es prenguin decisions polítiques amb la participació dels infants, adolescents i famílies.

Com farem la difusió conjunta?

Per aconseguir un impacte col·lectiu més significatiu a nivell de comunicació, a les xarxes utilitzem les tres etiquetes **#RadiografiaLaMina**, **#barriLaMina** i **#pebMINA**.

Les dades del mapeig col·lectiu seran compartides i visibles a la web www.desdelamina.net i tots els continguts que es generin es podran seguir al compte de Twitter **@pebMINA**.

DADES SOBRE EL BARRI A L'ANUARI 2022 DE SANT ADRIÀ DE BESÒS

El barri La Mina té 727.497,02 metres quadrats, dels quals un 35,5% és sòl construït i un 24,7% vials, representant el 19,15% del total de la superfície de Sant Adrià de Besòs. Al 2022 hi viuen 10.239 persones, un 27,5% de la població del municipi, amb 2.674 infants i joves.

Hi ha 31 carrers, 3 places, 3 avingudes, 1 parc, 1 jardí, 6 molls, 2 passeigs, 2 passatges, 1 rambla i 1 port.

A continuació hi trobeu dos taules amb informació sobre la població del barri.

Anuari 2022 - 3.06f. Població

Piràmide de població per barris. La Mina. Any 2022

De 0 a 14 anys	2.037
De 15 a 19 anys	637
De 20 a 64 anys	6.270
De 65 a + de 90 anys	1.295

Anuari 2022 - 3.05. Població

Evolució de la població per vials (VI). La Mina. Any 2022.

C MART	2.159	C DE LA TRAMUNTANA	174
C LLEVANT	1.781	C DE GREGAL	163
C VENUS	691	C BOREAL	158
C SATURN	650	C DE MERCÉ DE RODOREDA	131
C DE RAMÓN LLULL	649	C NEUS CATALÀ	113
C DEL MAR	573	C MESTRAL	104
RAMBLA DE LA MINA	477	C XALOC	85
C SANT RAMÓN DE PENYAFORT	404	C BENAXIR BUTHO	60
AV MANUEL FERNÁNDEZ MÁRQUEZ	342	C ROSALIA DE CASTRO	59
C DE L'ASTRONAUTICA	264	C D'ORIENT	56
C ANNE FRANK	259	C ERNEST LLUCH	27
C DE OCCIDENT	230	C PONENT	25
C DE GARBÍ	176	C ARISTIDES MAILLOL	10

Activitat 1. Observa el barri i dona la teva opinió

Fem un **mapeig col·lectiu** amb diversos grups d'infants, adolescents, joves i famílies. Sortim als carrers per analitzar l'entorn i recollir dificultats i necessitats de millora del barri La Mina.

Les educadores guiaran als seus grups per passejar pels diferents carrers i places que es vulguin observar. És important anar també visitar algun espai que no coneixem o on habitualment no passem.

Cada grup afegeix totes les observacions i idees que surtin en el mapa de la radiografia que us entregarem en el moment de sumar-vos a participar.

1. Enganxeu els icones retallables dels sentits afegint els vostres comentaris en relació a la nostra observació sensorial del barri:

- **Ens agrada el que veiem?** perquè? que s'ha de canviar? Que s'hauria de treure? que trobeu a faltar?....
- **Quins sons escoltem?** són agradables o desagradables?...
- **Quina olor sentim?** és agradable o desagradable?...
- **Com són les coses que podem tocar?** tenen un tacte agradable o desagradable?...



2. Enganxeu els icones retallables de les emocions o marqueu amb un color, cada color identifica una emoció, afegint els vostres comentaris en relació a les emocions de les experiències viscudes en els diferents carrers, places i edificis del barri:


- **A quins espais del barri sentim alegria, tristesa, por, fàstic, ràbia... i perquè?**



Activitat 1. Icones retallables dels sentits



Activitat 1. Icones retallables de les emocions



Activitat 2. Reconeix els drets dels infants

Fem una segona observació del barri canviant la mirada cap a elements de protecció o elements de risc que hi ha al barri. Aquesta activitat la fa cada grup en els seus propis espais. Localitzem en el mapa i afegim comentaris sobre quins espais garanteixen o vulneren cadascú dels següents drets:

- a. Dret a un habitatge digne
- b. Dret a una bona alimentació
- c. Dret a l'atenció mèdica
- d. Dret a la igualtat d'oportunitats
- e. Dret a estar protegits
- f. Drets a l'educació
- g. Dret a jugar
- h. Dret a un medi ambient saludable
- i. Dret a participar
- j. Dret a ser tractats amb amor i comprensió.



Temporalització Activitat 1 i Activitat 2

25 MAIG 2022	Prova pilot activitat Mapeig col·lectiu a la Mostra d'Entitats de la XXXI Setmana Cultural de La Mina
16 JUNY 2022	Presentació Guia d'activitats al plenari.
21 NOVEMBRE 2022	Realització de l'Activitat 1 al carrer i places del barri.
FINS 13 DESEMBRE 2022	Realització de l'Activitat 2 als espais de cada entitat o servei i enviament dels resultats i idees a pebmina@casalinfantillamina.com

Activitat 2. Icones retallables dels drets

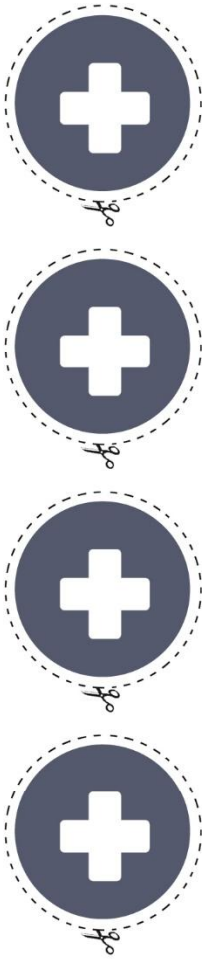
Dret a un habitatge digne



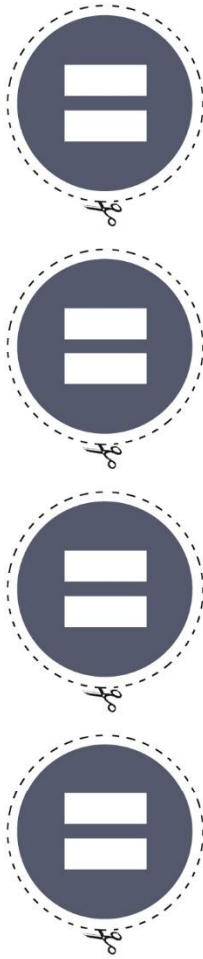
Dret a una bona alimentació




Dret a l'atenció mèdica



Dret a la igualtat d'oportunitats




Dret a estar protegits



Activitat 2. Icones retallables dels drets

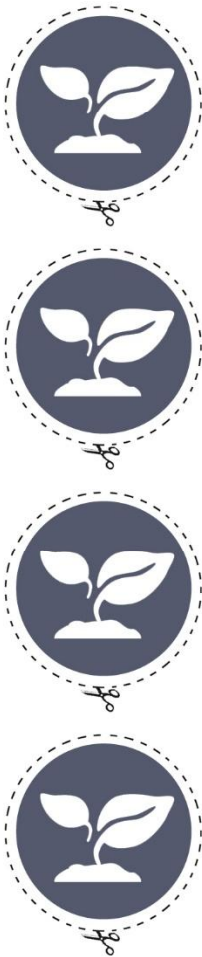
Drets a l'educació



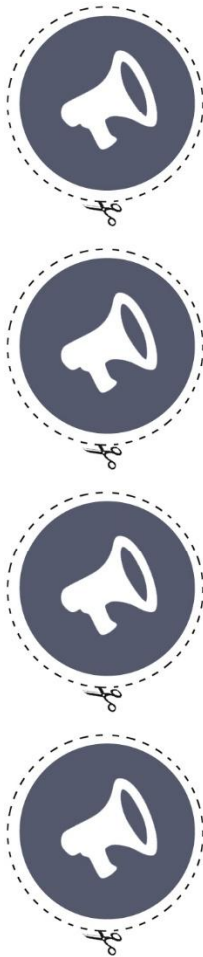
Dret a jugar



Dret a un medi ambient saludable



Dret a participar



Dret a ser tractats amb amor i comprensió.

